











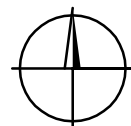


LEGENDA

- 135 · 24 podrobný bod s výškou
- 145 · 59 výška objektu (strecha, múr)
- 134 · 53 približná výška terénu v objekte skleníka
-  30 ihličnatý strom + priemer kmeňa v cm
-  30 listnatý strom + priemer kmeňa v cm
- uzáver vodovodu
- ▣ vpust
- ⊗ svietidlo na stožiar
- rozdeľovacia skriňa
- ⊠ plynová prípojka
- ▣ plynový regulátor
- šachta bez rozlíšenia
- kanalizačná šachta
- ⊙ záhrada
- ⊙ krovie
- ∨ trávnik
- ≠ cesta, komunikácia
- budova murovaná

-  stav registra C-KN
-  stav registra E-KN
-  objekty
-  skleník
-  obrys náletového porastu
-  obrys navážky
-  vjazd, vstup na pozemok
-  drevený plot
-  drôtený, kovový plot
-  murovaný plot



Ing. Peter ŠTURCEL GEOKART Autorizovaný geodet a kartograf (+421 0)903/413663 geodet.sturcel@gmail.com www.geodet-sturcel.sk		Dúbravská cesta 9 (areál SAV, budova ÚI) 841 04 Bratislava	
Súradnicový systém	S–JTSK		
Výškový systém	Balt p.v.		
Mierka	1 : 250		
Dátum	05/2020		
Formát	A4 = 3		

Zameral Ing. Horváth	Náležitostami a presnosťou zodpovedá predpisom	
Spracoval Ing. Horváth	Autorizačne overil Ing. Peter Šturcel	Dátum 20.5.2020
č.zakázky: 71/2020		
<i>k.ú. Ružinov</i> <i>parc.č. 2891/1, 2892/5, 2895/1</i>		
Časť: <i>Polohopisný a výškopisný plán</i>		

